

JUAN N. DÍAZ GÁLVEZ Y HNOS., S.L.

Nuestra Señora de los Dolores, nº 3, 41420 FUENTES DE ANDALUCÍA (Sevilla)

Distribución de energía eléctrica

Tlfno.: 954 83 73 54

ANEXO AL PROYECTO "LMT SC 25 KV ACCESO A SET MONCLOVA Y NUEVO PUNTO FRONTERA. FUENTES DE ANDALUCÍA (SEVILLA)"

ANEXO PARA VÍAS PECUARIAS



DICIEMBRE 2025



Puede verificar la integridad de este documento mediante la lectura del código QR adjunto o mediante el acceso a la dirección <https://ws050.juntadeandalucia.es:443/verificarFirma/> indicando el código de VERIFICACIÓN

FIRMADO POR

RAMON MORENO DE LOS RIOS DIAZ CERT. ELEC. REPR. B41907098

26/12/2025

VERIFICACIÓN

PEGVE5VB4NDUNW9HSPCL3M6PNR44KB

PÁG. 1/6



Índice:

1.1 OBJETO DEL ANEXO 2

1.2 COORDENADAS DE LOS APOYOS DE CRUCE 2

6.3 COLADA DE LA PUERCA O PALANDRINES (SEVILLA) 4

1.3 DOCUMENTOS ADJUNTOS 5



Puede verificar la integridad de este documento mediante la lectura del código QR adjunto o mediante el acceso a la dirección https://ws050.juntadeandalucia.es:443/verificarFirma/ indicando el código de VERIFICACIÓN			
FIRMADO POR	RAMON MORENO DE LOS RIOS DIAZ CERT. ELEC. REPR. B41907098	26/12/2025	
VERIFICACIÓN	PEGVE5VB4NDUNW9HSPCL3M6PNR44KB	PÁG. 2/6	

1.1 OBJETO DEL ANEXO

El presente anexo tiene por objeto justificar y subsanar los datos aportados para el cruce de Vías Pecuarias por la línea LMT SC 25 KV ACCESO A SET MONCLOVA Y NUEVO PUNTO FRONTERA. FUENTES DE ANDALUCÍA (SEVILLA)).

1.2 COORDENADAS DE LOS APOYOS DE CRUCE

1.2.1 CAÑADA REAL DE LA CARRERA DEL CABALLO. FUENTES DE ANDALUCÍA (SEVILLA)

El sobrevuelo de la Cañada Real del Caballo se realizará entre los apoyos 7 y 8. Dicho vuelo se producirá en el Término Municipal de Fuentes de Andalucía (Sevilla) en el punto de coordenadas aproximadas:

- X: 294.762 m
- Y: 4.157.265 m
- Huso: 30
- Datum ETRS89

Las coordenadas de los apoyos adyacentes al cruce son las siguientes:

Nº APOYO	LOCALIZACIÓN	
	Coordenadas UTM ETRS 89 (HUSO 30)	
	X	Y
7	294.720	4.157.425
8	294.778	4.157.176



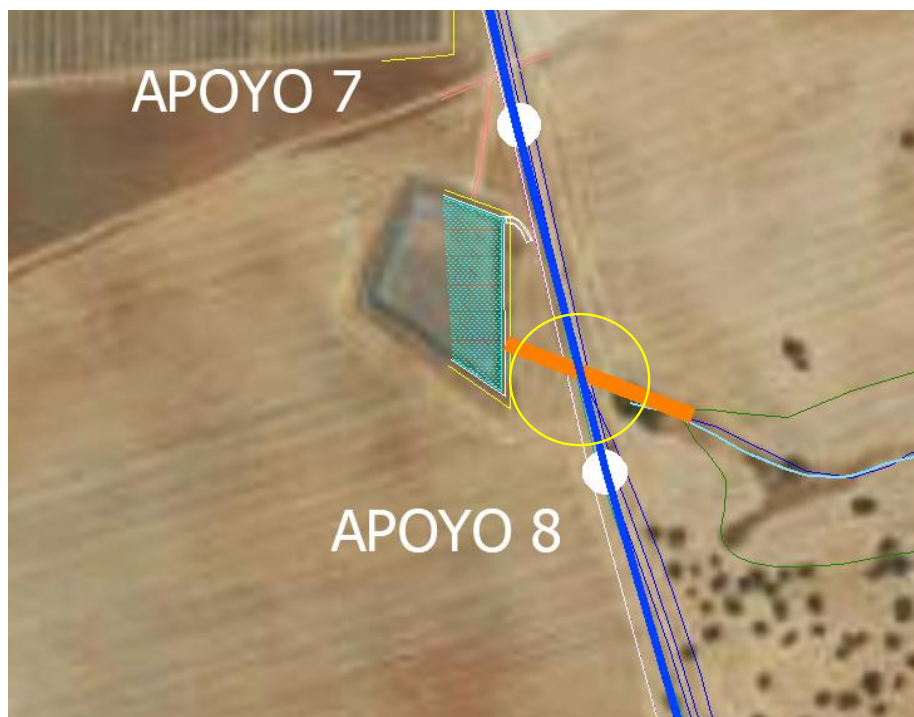


Figura 1.- Zona de cruce Cañada Real de la Carrera del Caballo en el TM de Fuentes de Andalucía

1.2.2 CAÑADA REAL DEL ALAMILLO. FUENTES DE ANDALUCÍA (SEVILLA)

El sobrevuelo de la Cañada Real del Alamillo se realizará entre los apoyos 27 y 28 en el punto de coordenadas aproximadas:

- X: 295.166 m
- Y: 4.152.248 m
- Huso: 30
- Datum ETRS89

Las coordenadas de los apoyos adyacentes al cruce son las siguientes:



Nº APOYO	LOCALIZACIÓN	
	Coordenadas UTM ETRS 89 (HUSO 30)	
	X	Y
27	295.237	4.152.308
28	295.096	4.152.083

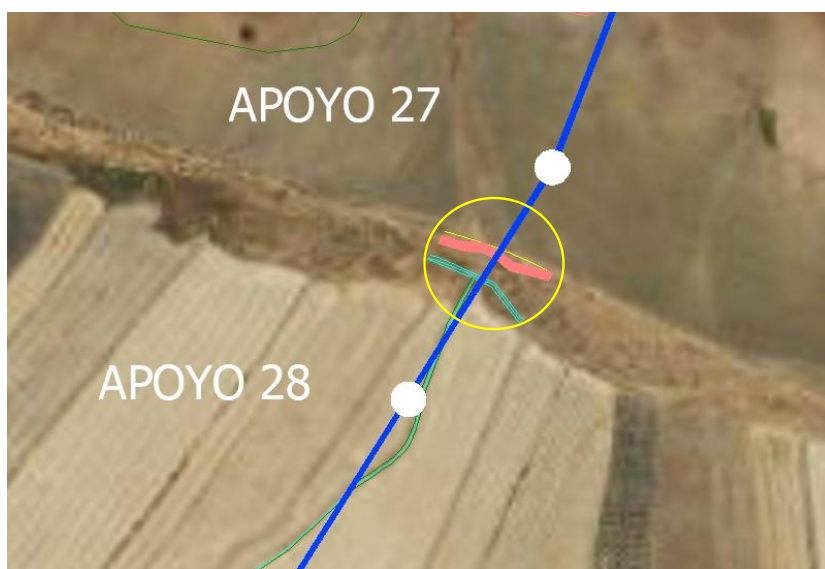


Figura 2.- Zona de cruce Cañada Real del Alamillo en el TM de Fuentes de Andalucía

6.3 COLADA DE LA PUERCA O PALANDRINES (SEVILLA)

El paso por la Colada de la Puerca o Palandrines se realizará de manera subterránea. El cruce se produce en el punto de coordenadas aproximadas:

- X: 293.796 m
- Y: 4.150.344 m
- Huso: 30
- Datum ETRS89

El cruce se produce en subterráneo, iniciándose la canalización en el último apoyo de la línea (ap. 36), cuyas coordenadas se indican a continuación:

Nº APOYO	LOCALIZACIÓN	
	Coordenadas UTM ETRS 89 (HUSO 30)	
	X	Y
36	293.856	4.150.394


1.3 DOCUMENTOS ADJUNTOS

Se adjuntan los siguientes planos:

1. Detalle de apoyos. Armados

Sevilla, diciembre de 2.025

Fdo. JOSÉ MIGUEL DOMÍNGUEZ PONCE
Nº colegiado: 4.760 (COIIAOC)

Puede verificar la integridad de este documento mediante la lectura del código QR adjunto o mediante el acceso a la dirección https://ws050.juntadeandalucia.es:443/verificarFirma/ indicando el código de VERIFICACIÓN			
FIRMADO POR	RAMON MORENO DE LOS RIOS DIAZ CERT. ELEC. REPR. B41907098	26/12/2025	
VERIFICACIÓN	PEGVE5VB4NDUNW9HSPCL3M6PNR44KB	PÁG. 6/6	